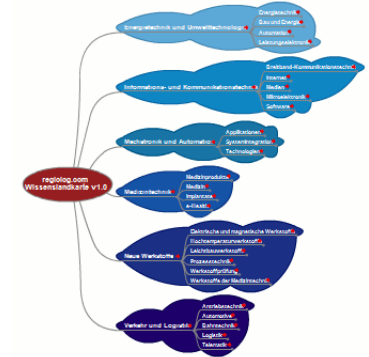


Wissenslandkarte (WLK) und Wissensinfrastruktur (WI)

Eine **Wissenslandkarte** ist eine grafische Darstellung von Wissensgebieten und deren Struktur. Die **Wissensinfrastruktur** ist der Teil der Infrastruktur, der wissensintensive Tätigkeiten unterstützt.

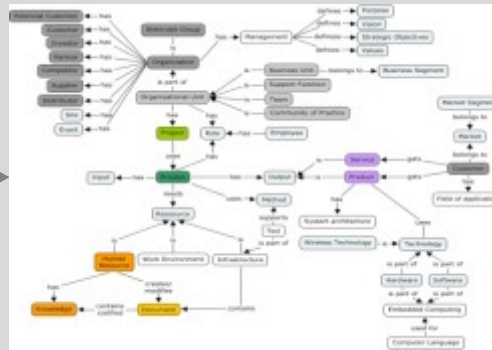


- Wissenslandkarte (WLK)
- Informationsmodelle
- Dokumentenbibliotheken
- Intranet
- Groupware
- Wiki
- Learning Management System
- Wissensmarktplatz

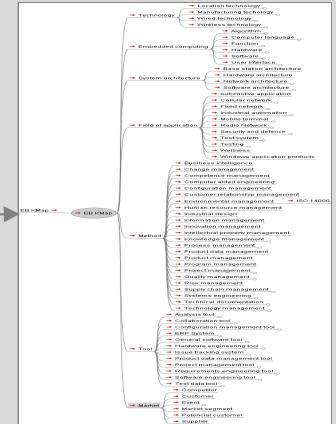
Beispiele

- Elektrobit KMap
- Schaeffler Wissenslandkarte
- Microsoft Knowledge Map (SPUD)
- GfWM Wissenslandkarte
- Regiolog Wissenslandkarte (Metropolregion Nürnberg)

- Management-Modell
- Workshop
- Dokumentenanalyse
- Interview



Informationsmodell



Wissenslandkarte

Erstellung von Wissenslandkarten



1.) Dokumente

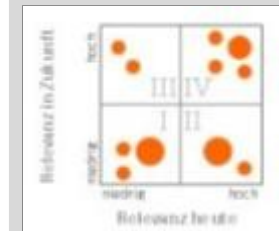


2.) Experten und Wissensnetzwerke



Wissenslandkarte zur Navigation ...

... z.B. im Dateisystem



WLK zur Steuerung
(Wissensstrategie)

Quellen: Präsentationen mit Elektrotbit auf der KnowTech 2007 und mit Bosch auf der KnowTech 2005.

- § **Wissenslandkarten Workshop** zum Aufbau Ihrer eigenen Wissenslandkarte z.B. mit MindManager oder FreeMind

- § **Einführung Methode Wissenslandkarte und/oder Wissensstrategie**

- § **Wissensorientierte Gestaltung von Wissensinfrastrukturen** (z.B. Dateisysteme, Bereichs-/Abteilungslaufwerke, Intranets, Dokumentenmanagement-Systeme, Content-Management-Systeme, Wikis, Groupware).

... zurück zur Limes GmbH.